«СОГЛАСОВАНО»		«УТВЕРЖДАЮ»
Зам.Председателя Самарской областной организации ВОС - регионального отделения Общероссийской общественной организации инвалидов «Всероссийское ордена Трудового Красного Знамени общество слепых»		Директор ГБОУ СО «ЛАП № 135 (Базовая школа РАН)»
_____ Л.А. Трудина.		_____ Копытин С.Ю.
		«___» _____ 20___г.

ПАСПОРТ ДОСТУПНОСТИ
объекта социальной инфраструктуры (ОСИ)
№ ЛАП135-2

1. Общие сведения об объекте

1.1. Наименование (вид) объекта государственное бюджетное общеобразовательное учреждение «Лицей авиационного профиля № 135 (Базовая школа Российской академии наук)»

1.2. Адрес объекта 443034, г. Самара, ул. Свободы, 150

1.3. Сведения о размещении объекта:
- отдельно стоящее здание _____2_____ этажей, ____1 860,8____ кв.м.
- часть здания _____ этажей (или на _____ этаже), _____ кв.м.
- наличие прилегающего земельного участка (да, нет): да _8 019,9_ кв.м.

1.4. Год постройки здания __1949___, последнего капитального ремонта_2017

1.5. Дата предстоящих плановых ремонтных работ: текущего __2022_, капитального __нет__

1.6. Название организации (учреждения) (полное юридическое наименование - согласно Уставу, краткое наименование) государственное бюджетное общеобразовательное учреждение «Лицей авиационного профиля № 135 (Базовая школа Российской академии наук)», ГБОУ СО «ЛАП № 135 (Базовая школа РАН)»

1.7. Юридический адрес организации (учреждения) 443077, г. Самара, ул. Свободы, 129

1.8. Основание для пользования объектом (оперативное управление, аренда, собственность) оперативное управление

1.9. Форма собственности (государственная, негосударственная) государственная

1.10. Территориальная принадлежность (федеральная, региональная, муниципальная) федеральная

1.11. Вышестоящая организация (наименование) Министерство образования и

науки Самарской области

1.12. Адрес вышестоящей организации, другие координаты 443099, г.о.Самара, ул. А.Толстого, 38/16

2. Характеристика деятельности организации на объекте (по обслуживанию населения)

2.1. Сфера деятельности (здравоохранение, образование, социальная защита, физическая культура и спорт, культура, связь и информация, транспорт, жилой фонд, потребительский рынок и сфера услуг, другое) образование

2.2. Виды оказываемых услуг образовательные

2.3. Форма оказания услуг: (на объекте, с длительным пребыванием, в т.ч. проживанием, на дому, дистанционно) на объекте

2.4. Категории обслуживаемого населения по возрасту : (дети, взрослые трудоспособного возраста, пожилые; все возрастные категории) дети

2.5. Категории обслуживаемых инвалидов: инвалиды, передвигающиеся на коляске, инвалиды с нарушениями опорно-двигательного аппарата; нарушениями зрения, нарушениями слуха, нарушениями умственного развития

2.6. Плановая мощность: посещаемость (количество обслуживаемых в день), вместимость, пропускная способность 400 чел./день

2.7. Участие в исполнении ИПР инвалида, ребенка-инвалида (да, нет) нет

3. Состояние доступности объекта

3.1. Путь следования к объекту пассажирским транспортом (описать маршрут движения с использованием пассажирского транспорта)

До остановки «ТРК «Вива-Лэнд»: автобусы 6, 8, 324, 41, 47, 51, 684; маршрутное такси: 203, 213, 226, 229, 261, 268, 297, 687; троллейбусы: 8, 12, 13, 18

До остановки «Севастопольская улица»: автобусы 21, 34; маршрутное такси: 4, 89, 99, 268, 297; троллейбусы: 4, 4к, 7, 15

Наличие адаптированного пассажирского транспорта к объекту есть.

3.2. Путь к объекту от ближайшей остановки пассажирского транспорта:

3.2.1. расстояние до объекта от остановки транспорта 450 м.

3.2.2. время движения (пешком) 5 мин.

3.2.3. наличие выделенного от проезжей части пешеходного пути (да, нет), да

3.2.4. Перекрестки: регулируемые;

3.2.5. Информация на пути следования к объекту: нет

3.2.6. Перепады высоты на пути: *да (бордюрные камни)*

Их обустройство для инвалидов на коляске: *нет* (имеются не оборудованные съезды на ПЧ, асфальтовое покрытие пешеходных дорожек в неудовлетворительном состоянии)

3.3. Организация доступности объекта для инвалидов – форма обслуживания*

№ п/п	Категория инвалидов (вид нарушения)	Вариант организации доступности объекта (формы обслуживания)*
1	Все категории инвалидов и МГН	ДУ
	в том числе инвалиды:	
2	передвигающиеся на креслах-колясках	ДУ
3	с нарушениями опорно-двигательного аппарата	ДУ
4	с нарушениями зрения	ДУ
5	с нарушениями слуха	ДУ
6	с нарушениями умственного развития	ДУ

* - указывается один из вариантов: «А», «Б», «ДУ», «ВНД».

3.4. Организация доступности основных структурно-функциональных зон

№ п/п	Основные структурно-функциональные зоны	Состояние доступности, в том числе для основных категорий инвалидов**
1	Территория, прилегающая к зданию (участок)	ДЧ-В
2	Вход (входы) в здание	ДЧ-В
3	Путь (пути) движения внутри здания (в т.ч. пути эвакуации)	ДЧ-В
4	Зона целевого назначения здания (целевого посещения объекта)	ДП-В
5	Санитарно-гигиенические помещения	ДЧ-В
6	Система информации и связи (на всех зонах)	ДЧ-В
7	Пути движения к объекту (от остановки транспорта)	ДЧ-В

** - указывается один из вариантов: ДП-В – доступно полностью всем; ДП-И (К, О, С, Г, У) – доступно полностью избирательно (указать категории инвалидов); ДЧ-В – доступно частично всем; ДЧ-И (К, О, С, Г, У) – доступно частично избирательно (указать категории инвалидов): ДУ- доступно условно, ВНД – временно недоступно.

3.5. ИТОГОВОЕ ЗАКЛЮЧЕНИЕ о состоянии доступности ОСИ:
ДЧ-В

4. Управленческое решение

4.1. Рекомендации по адаптации основных структурных элементов объекта

№ п/п	Основные структурно-функциональные зоны объекта	Рекомендации по адаптации объекта (вид работы)***
1	Территория, прилегающая к зданию (участок)	ТР
2	Вход (входы) в здание	Не требуется
3	Путь (пути) движения внутри здания (в т.ч. пути эвакуации)	ТР
4	Зона целевого назначения здания (целевого посещения объекта)	Не требуется
5	Санитарно-гигиенические помещения	ТР
6	Система информации на объекте (на всех зонах)	ТР
7	Пути движения к объекту (от остановки транспорта)	Кап. ремонт
8	Все зоны и участки	Кап. ремонт

*** - указывается один из вариантов (видов работ):не нуждается, ремонт (текущий, капитальный); индивидуальное решение с ТСР; технические решения невозможны – организация альтернативной формы обслуживания.

4.2. Период проведения работ _____2022-2030 гг.
в рамках исполнения _государственной программы «Доступная среда на 2015 – 2030 гг.»___*(указывается наименование документа: программы, плана)*

4.3. Ожидаемый результат (по состоянию доступности) после выполнения работ по адаптации __Обеспечение доступности для всех категорий инвалидов, кроме колясочников__
Оценка результата исполнения программы, плана (по состоянию доступности)
_____

4.4. Для принятия решения требуется, не требуется *(нужное подчеркнуть):*
Согласование _____не требуется_____

Имеется заключение уполномоченной организации о состоянии доступности объекта *(наименование документа и выдавшей его организации, дата)*, прилагается _____отсутствует_____

4.5. Информация размещена (обновлена) на Карте доступности субъекта РФ дата
_____
(наименование сайта, портала)

5. Особые отметки

5.1. Паспорт сформирован на основании анкеты обследования от 11.05.2021

5.2. Акта обследования объекта: № акта _____ от «11» мая 20_21 г.

		«УТВЕРЖДАЮ»
		Директор ГБОУ СО «ЛАП № 135 (Базовая школа РАН)»
		_____ /С.Ю. Копытин/
		«_11_» _мая_ 20 21 г.

АНКЕТА
(информация об объекте социальной инфраструктуры)
К ПАСПОРТУ ДОСТУПНОСТИ ОСИ
№ ЛАП135-2 от 11.05.2021

1. Общие сведения об объекте

1.1. Наименование (вид) объекта государственное бюджетное общеобразовательное учреждение «Лицей авиационного профиля № 135 (Базовая школа Российской академии наук)»
1.2. Адрес объекта 443034, г. Самара, ул. Свободы, 150
1.3. Сведения о размещении объекта:
- отдельно стоящее здание _____2_____ этажей, ____1 860,8____ кв.м.
- часть здания _____ этажей (или на _____ этаже), _____ кв.м.
- наличие прилегающего земельного участка (да, нет): да _8 019,9_ кв.м.
1.4. Год постройки здания __1949___, последнего капитального ремонта_2017
1.5. Дата предстоящих плановых ремонтных работ: текущего __2022_, капитального __нет__
1.6. Название организации (учреждения) (полное юридическое наименование - согласно Уставу, краткое наименование) государственное бюджетное общеобразовательное учреждение «Лицей авиационного профиля № 135 (Базовая школа Российской академии наук)», ГБОУ СО «ЛАП № 135 (Базовая школа РАН)»
1.7. Юридический адрес организации (учреждения) 443077, г. Самара, ул. Свободы, 129
1.8. Основание для пользования объектом (оперативное управление, аренда, собственность) оперативное управление
1.9. Форма собственности (государственная, негосударственная) государственная
1.10. Территориальная принадлежность (федеральная, региональная, муниципальная) федеральная
1.11. Вышестоящая организация (наименование) Министерство образования и науки Самарской области
1.12. Адрес вышестоящей организации, другие координаты 443099, г.о.Самара, ул. А.Толстого, 38/16

2. Характеристика деятельности организации на объекте

2.1. Сфера деятельности (здравоохранение, образование, социальная защита,

жилой фонд, потребительский рынок и сфера услуг, другое) образование_

2.2. Виды оказываемых услуг __образовательные_____

2.3. Форма оказания услуг: (на объекте, с длительным пребыванием, в т.ч. проживанием, на дому, дистанционно) на объекте

2.4. Категории обслуживаемого населения по возрасту : (дети, взрослые трудоспособного возраста, пожилые; все возрастные категории) дети

2.5. Категории обслуживаемых инвалидов: инвалиды, передвигающиеся на коляске, инвалиды с нарушениями опорно-двигательного аппарата; нарушениями зрения, нарушениями слуха, нарушениями умственного развития

2.6. Плановая мощность: посещаемость (количество обслуживаемых в день), вместимость, пропускная способность __400 чел./день__

2.7. Участие в исполнении ИПР инвалида, ребенка-инвалида (да, нет) __нет__

3. Состояние доступности объекта

3.1. Путь следования к объекту пассажирским транспортом (описать маршрут движения с использованием пассажирского транспорта)

До остановки «ТРК «Вива-Лэнд»: автобусы 6, 8, 324, 41, 47, 51, 684; маршрутное такси: 203, 213, 226, 229, 261, 268, 297, 687; троллейбусы: 8, 12, 13, 18

До остановки «Севастопольская улица»: автобусы 21, 34; маршрутное такси: 4, 89, 99, 268, 297; троллейбусы: 4, 4к, 7, 15

Наличие адаптированного пассажирского транспорта к объекту ____есть____.

3.2. Путь к объекту от ближайшей остановки пассажирского транспорта:

3.2.1. расстояние до объекта от остановки транспорта __450_ м.

3.2.2. время движения (пешком) ___5____ мин.

3.2.3. наличие выделенного от проезжей части пешеходного пути (да, нет), да

3.2.4. Перекрестки: регулируемые;

3.2.5. Информация на пути следования к объекту: нет

3.2.6. Перепады высоты на пути: *да (бордюрные камни)*

Их обустройство для инвалидов на коляске: *нет* (имеются не оборудованные съезды на ПЧ, асфальтовое покрытие пешеходных дорожек в неудовлетворительном состоянии)

3.3. Вариант организации доступности ОСИ (формы обслуживания) <*> с учетом СП 35-101-2001

№ п/п	Категория инвалидов (вид нарушения)	Вариант организации доступности объекта (формы обслуживания)*
1	Все категории инвалидов и МГН	ДУ
	в том числе инвалиды:	
2	передвигающиеся на креслах-колясках	ДУ
3	с нарушениями опорно-двигательного аппарата	ДУ
4	с нарушениями зрения	ДУ
5	с нарушениями слуха	ДУ
6	с нарушениями умственного развития	ДУ

* - указывается один из вариантов: «А», «Б», «ДУ», «ВНД».

4. Управленческое решение
(предложения по адаптации основных структурных элементов объекта)

№ п/п	Основные структурно-функциональные зоны объекта	Рекомендации по адаптации объекта (вид работы)***
1	Территория, прилегающая к зданию (участок)	Не требуется
2	Вход (входы) в здание	Не требуется
3	Путь (пути) движения внутри здания (в т.ч. пути эвакуации)	ТР
4	Зона целевого назначения здания (целевого посещения объекта)	Не требуется
5	Санитарно-гигиенические помещения	ТР
6	Система информации на объекте (на всех зонах)	ТР
7	Пути движения к объекту (от остановки транспорта)	Кап. ремонт
8	Все зоны и участки	ТР

*** - указывается один из вариантов (видов работ):не нуждается, ремонт (текущий, капитальный); индивидуальное решение с ТСР; технические решения невозможны – организация альтернативной формы обслуживания.

Размещение информации на Карте доступности субъекта Российской Федерации согласовано _____

(подпись, Ф.И.О., должность; координаты для связи уполномоченного представителя объекта)

		«УТВЕРЖДАЮ»
		Директор ГБОУ СО «ЛАП № 135 (Базовая школа РАН)»
		_____ Копытин С.Ю.
		«11» мая 2021г.

АКТ ОБСЛЕДОВАНИЯ
объекта социальной инфраструктуры
К ПАСПОРТУ ДОСТУПНОСТИ ОСИ
№ ЛАП135-2 от 11.05.2021

_____		«_____» _____ 20 _____ г.
(наименование территориального образования субъекта Российской Федерации)		

1. Общие сведения об объекте

1.1. Наименование (вид) объекта государственное бюджетное общеобразовательное учреждение «Лицей авиационного профиля № 135 (Базовая школа Российской академии наук)»
1.2. Адрес объекта 443034, г. Самара, ул. Свободы, 150
1.3. Сведения о размещении объекта:
- отдельно стоящее здание _____2_____ этажей, ____1 860,8____ кв.м.
- часть здания _____ этажей (или на _____ этаже), _____ кв.м.
- наличие прилегающего земельного участка (да, нет): да _8 019,9_ кв.м.
1.4. Год постройки здания __1949___, последнего капитального ремонта_2017
1.5. Дата предстоящих плановых ремонтных работ: текущего __2022_, капитального __нет__
1.6. Название организации (учреждения) (полное юридическое наименование - согласно Уставу, краткое наименование) государственное бюджетное общеобразовательное учреждение «Лицей авиационного профиля № 135 (Базовая школа Российской академии наук)», ГБОУ СО «ЛАП № 135 (Базовая школа РАН)»
1.7. Юридический адрес организации (учреждения) 443077, г. Самара, ул. Свободы, 129

2. Характеристика деятельности организации на объекте

1. Сфера деятельности (здравоохранение, образование, социальная защита, физическая культура и спорт, культура, связь и информация, транспорт, жилой фонд, потребительский рынок и сфера услуг, другое) образование_

2.2. Виды оказываемых услуг __образовательные_____

2.3. Форма оказания услуг: (на объекте, с длительным пребыванием, в т.ч. проживанием, на дому, дистанционно) на объекте

2.4. Категории обслуживаемого населения по возрасту : (дети, взрослые трудоспособного возраста, пожилые; все возрастные категории) дети

2.5. Категории обслуживаемых инвалидов: инвалиды, передвигающиеся на коляске, инвалиды с нарушениями опорно-двигательного аппарата; нарушениями зрения, нарушениями слуха, нарушениями умственного развития

2.6. Плановая мощность: посещаемость (количество обслуживаемых в день), вместимость, пропускная способность __400 чел./день__

2.7. Участие в исполнении ИПР инвалида, ребенка-инвалида (да, нет) __нет__

3. Состояние доступности объекта

3.1. Путь следования к объекту пассажирским транспортом (описать маршрут движения с использованием пассажирского транспорта)

До остановки «ТРК «Вива-Лэнд»: автобусы 6, 8, 324, 41, 47, 51, 684; маршрутное такси: 203, 213, 226, 229, 261, 268, 297, 687; троллейбусы: 8, 12, 13, 18

До остановки «Севастопольская улица»: автобусы 21, 34; маршрутное такси: 4, 89, 99, 268, 297; троллейбусы: 4, 4к, 7, 15

Наличие адаптированного пассажирского транспорта к объекту ____есть____.

3.2. Путь к объекту от ближайшей остановки пассажирского транспорта:

3.2.1. расстояние до объекта от остановки транспорта __450_ м.

3.2.2. время движения (пешком) ___5____ мин.

3.2.3. наличие выделенного от проезжей части пешеходного пути (да, нет), да

3.2.4. Перекрестки: регулируемые;

3.2.5. Информация на пути следования к объекту: нет

3.2.6. Перепады высоты на пути: *да (бордюрные камни)*

Их обустройство для инвалидов на коляске: *нет* (имеются не оборудованные съезды на ПЧ, асфальтовое покрытие пешеходных дорожек в неудовлетворительном состоянии)

3.3. Организация доступности объекта для инвалидов – форма обслуживания*

№ п/п	Категория инвалидов (вид нарушения)	Вариант организации доступности объекта (формы обслуживания)*
1	Все категории инвалидов и МГН	ДУ
	в том числе инвалиды:	
2	передвигающиеся на креслах-колясках	ДУ

3	с нарушениями опорно-двигательного аппарата	ДУ
4	с нарушениями зрения	ДУ
5	с нарушениями слуха	ДУ
6	с нарушениями умственного развития	ДУ

* - указывается один из вариантов: «А», «Б», «ДУ», «ВНД».

3.4. Состояние доступности основных структурно-функциональных зон

№ п/п	Основные структурно-функциональные зоны	Состояние доступности, в том числе для основных категорий инвалидов**	Приложение	
			№ на плане	№ фото
1	Территория, прилегающая к зданию (участок)	ДЧ-В	1-5	23-25, 35-38, 41
2	Вход (входы) в здание	ДЧ-В	3-6	23-26
3	Путь (пути) движения внутри здания (в т.ч. пути эвакуации)	ДЧ-В	7,9-20	31-35
4	Зона целевого назначения здания (целевого посещения объекта)	ДП-В	11-16	42,45
5	Санитарно-гигиенические помещения	ДЧ-В	8	43-44, 46
6	Система информации и связи (на всех зонах)	ДЧ-В		
7	Пути движения к объекту (от остановки транспорта)	ДЧ-В	21	1-20

** - указывается один из вариантов: ДП-В – доступно полностью всем; ДП-И (К, О, С, Г, У) – доступно полностью избирательно (указать категории инвалидов); ДЧ-В – доступно частично всем; ДЧ-И (К, О, С, Г, У) – доступно частично избирательно (указать категории инвалидов): ДУ- доступно условно, ВНД – временно недоступно.

3.5. ИТОГОВОЕ ЗАКЛЮЧЕНИЕ о состоянии доступности ОСИ:
ДЧ-В

4. Управленческое решение

4.1. Рекомендации по адаптации основных структурных элементов объекта

№ п/п	Основные структурно-функциональные зоны объекта	Рекомендации по адаптации объекта (вид работы)***
1	Территория, прилегающая к зданию (участок)	ТР
2	Вход (входы) в здание	Не требуется
3	Путь (пути) движения внутри здания (в т.ч. пути эвакуации)	ТР
4	Зона целевого назначения здания (целевого посещения объекта)	Не требуется
5	Санитарно-гигиенические помещения	ТР
6	Система информации на объекте (на всех зонах)	ТР
7	Пути движения к объекту (от остановки транспорта)	Кап. ремонт
8	Все зоны и участки	Кап. ремонт

*** - указывается один из вариантов (видов работ):не нуждается, ремонт (текущий, капитальный); индивидуальное решение с ТСР; технические решения невозможны – организация альтернативной формы обслуживания.

4.2. Период проведения работ _____2022-2030 гг. _
в рамках исполнения _государственной программы «Доступная среда на 2015 – 2030 гг.»___*(указывается наименование документа: программы, плана)*

4.3. Ожидаемый результат (по состоянию доступности) после выполнения работ по адаптации __Обеспечение доступности для всех категорий инвалидов
Оценка результата исполнения программы, плана (по состоянию доступности)
_____

4.4. Для принятия решения требуется, не требуется *(нужное подчеркнуть):*

4.4.1. Согласование на Комиссии
_____
(наименование Комиссии по координации деятельности в сфере обеспечения доступной среды жизнедеятельности для инвалидов и других МГН)

4.4.2. Согласование работ с надзорными органами (в сфере проектирования и строительства, архитектуры, охраны памятников, другое – указать)

4.4.3. Техническая экспертиза; разработка проектно-сметной документации

4.4.4. Согласование с вышестоящей организацией (собственником объекта)

4.4.5. Согласование с общественными организациями инвалидов
_____
_____

4.4.6. Другое _____

4.5. Информация может быть размещена (обновлена) на Карте доступности субъекта РФ

_____

(наименование сайта, портала)

5. Особые отметки

_____

_____

ПРИЛОЖЕНИЯ

Результаты обследования:

1. Территории, прилегающей к объекту на 2 л.
2. Входа (входов) в здание на 2 л.
3. Путей движения в здании на 3 л.
4. Зоны целевого назначения объекта на 2 л.
5. Санитарно-гигиенических помещений на 2 л.
6. Системы информации (и связи) на объекте на 2 л.
7. Результаты фотофиксации на объекте на 8 л.
8. Поэтажные планы, паспорт БТИ _____ на 1 л.
9. Другое (в том числе дополнительная информация о путях движения к объекту)

Схема движения от остановочных пунктов

План прилегающей территории

Руководитель рабочей группы Директор Котов С.Ю. _____

(Должность, Ф.И.О.) (Подпись)

Члены рабочей группы Специалист по охране труда _____

(Должность, Ф.И.О.) (Подпись)

Зам. дир. по АХЧ _____

(Должность, Ф.И.О.) (Подпись)

В том числе:

представители общественных организаций инвалидов _____ _____

(Должность, Ф.И.О.) (Подпись)

_____ _____

(Должность, Ф.И.О.) (Подпись)

представители организации, расположенной на объекте _____ _____

(Должность, Ф.И.О.) (Подпись)

_____ _____

(Должность, Ф.И.О.) (Подпись)

Управленческое решение согласовано "__" _____ 20__ г. (протокол N _____)

Комиссией (название)

_____

		Приложение 1 к Акту обследования ОСИ к паспорту доступности ОСИ № ЛАП135-2 от 11.05.2021г.

I. Результаты обследования:

1. Территории, прилегающей к зданию (участка)

ГБОУ СО «ЛАП № 135 (Базовая школа РАН)», 443034, г. Самара, ул. Свободы, 150

(Наименование объекта, адрес)

N п/п	Наименование функционально-планировочного элемента	Наличие элемента			Выявленные нарушения и замечания		Работы по адаптации объектов	
		есть/ нет	N на плане	N фото	Содержание	Значимо для инвалида (категория)	Содержание	Виды работ
1.1.	Вход (входы) на территорию	есть	1	19-23	Отсутствует доступная для МГН информация об объекте при входе на территорию	все	Рекомендовано оборудовать вход на территорию доступными для МГН элементами информации об объекте: адресом, названием, временем работы в форме, доступной для всех категорий МГН	ТР
					Отсутствует кнопка вызова персонала	все	Рекомендовано установить наружное вызывное устройство	ТР
1.2.	Путь (пути) движения на территории	есть	2	23-25, 35-38, 41				
1.3.	Лестница (наружная)	есть	2,3	23-25				
1.4.	Пандус (наружный)	есть	5	25				
1.5.	Автостоянка и парковка	Нет						

	ОБЩИЕ требования к зоне							

II. Заключение по зоне:

Наименование структурно-функциональной зоны	Состояние доступности <*> (к пункту 3.4 Акта обследования ОСИ)	Приложение		Рекомендации по адаптации (вид работы) <**> к пункту 4.1 Акта обследования ОСИ
		N на плане	N фото	
Территория, прилегающая к зданию	ДЧ-В			ТР

<*> Указывается: ДП-В - доступно полностью всем; ДП-И (К, О, С, Г, У) - доступно полностью избирательно (указать категории инвалидов); ДЧ-В - доступно частично всем; ДЧ-И (К, О, С, Г, У) - доступно частично избирательно (указать категории инвалидов); ДУ - доступно условно, ВНД - недоступно.

<**> Указывается один из вариантов: не нуждается; ремонт (текущий, капитальный); индивидуальное решение с ТСР; технические решения невозможны - организация альтернативной формы обслуживания.

Комментарий к заключению: _____

		Приложение 2 к Акту обследования ОСИ к паспорту доступности ОСИ № ЛАП135-2 от 11.05.2021г.

I. Результаты обследования:
2. Входа (входов) в здание
ГБОУ СО «ЛАП № 135 (Базовая школа РАН)», 443034, г. Самара, ул. Свободы, 150
(Наименование объекта, адрес)

N п/п	Наименование функционально-планировочного элемента	Наличие элемента			Выявленные нарушения и замечания		Работы по адаптации объектов	
		есть/ нет	N на плане	N фото	Содержание	Значимо для инвалида (категория)	Содержание	Виды работ
2.1.	Лестница (наружная)	Есть	3	23-25				
2.2.	Пандус (наружный)	Нет	5	25				
2.3.	Входная площадка (перед дверью)	Есть	4	24	Отсутствует доступная для МГН информация об объекте при входе на территорию	все	Рекомендовано оборудовать вход на территорию доступными для МГН элементами информации об объекте: адресом, названием, временем работы в форме, доступной для всех категорий МГН	ТР
2.4.	Дверь (входная)	Есть	6	26	Отсутствие дублирования рельефными знаками информирующей таблички перед входом в здание	С	Установить информирующую тактильную табличку для людей с нарушением зрения с использованием рельефных знаков и символов, а также рельефно-точечного шрифта Брайля рядом с дверью со стороны ручки на высоте от 1,2 до 1,6м	ТР
2.5.	Тамбур	Нет						
	ОБЩИЕ требования к зоне							

II. Заключение по зоне:

Наименование структурно-функциональной зоны	Состояние доступности <*> (к пункту 3.4 Акта обследования ОСИ)	Приложение		Рекомендации по адаптации (вид работы) <**> к пункту 4.1 Акта обследования ОСИ
		N на плане	N фото	
Вход в здание	ДЧ-В			ТР

<*> Указывается: ДП-В - доступно полностью всем; ДП-И (К, О, С, Г, У) - доступно полностью избирательно (указать категории инвалидов); ДЧ-В - доступно частично всем; ДЧ-И (К, О, С, Г, У) - доступно частично избирательно (указать категории инвалидов); ДУ - доступно условно, ВНД - недоступно.

<**> Указывается один из вариантов: не нуждается; ремонт (текущий, капитальный); индивидуальное решение с ТСР; технические решения невозможны - организация альтернативной формы обслуживания.

Комментарий к заключению: _____

		Приложение 3 к Акту обследования ОСИ к паспорту доступности ОСИ № ЛАП135-2 от 11.05.2021г.

I. Результаты обследования:

3. Пути (путей) движения внутри здания

(в т.ч. путей эвакуации)

ГБОУ СО «ЛАП № 135 (Базовая школа РАН)», 443034, г. Самара, ул. Свободы, 150

(Наименование объекта, адрес)

N п/п	Наименование функционально-планировочного элемента	Наличие элемента			Выявленные нарушения и замечания		Работы по адаптации объектов	
		есть/ нет	N на плане	N фото	Содержание	Значимо для инвалида (категория)	Содержание	Виды работ
3.1.	Коридор, вестибюль, зона ожидания.	есть	7	27-30, 33,34	Отсутствуют указатели направления движения, входа, выходы. Пиктограммы (доступность, вход, выход)	К, Г	Установить таблички	ТР
3.2.	Лестница (внутри здания)							
3.2.1.	Межэтажные лестницы	есть	9-10	31,32				
3.2.2.	Эвакуационные лестницы	есть	17-18	31,32	На проступях верхней и нижней ступени отсутствуют контрастные с поверхностью ступени полосы	С	Рекомендована нанесение на краевых ступенях противоскользящих, контрастных с поверхностью ступени полос, как правило, желтого цвета, общей шириной 0,08 – 0,1м. Рекомендовано оборудование откидного пандуса.	ТР
3.3.	Пандус (внутри здания)	нет					Рекомендовано оборудование	Т

							откидного пандуса на эвакуационных лестницах.	
3.4.	Лифт пассажирский (или подъемник)	нет					В связи с отсутствием подъемного устройства, рекомендовано организовать обучение детей инвалидов и детей с ОВЗ в кабинетах первого этажа.	
3.5.	Дверь							
3.5.1.	Двери в учебные кабинеты 1 этажа	есть	11-16	33,42	Максимальная высота порогов до 0,06м.	Все	Изменение высоты порогов не более 0,014м. или оборудование порогов съездами в обе стороны	ТР
					Отсутствие дублирования рельефными знаками информирующих табличек перед входами в кабинеты	С	Установить информирующие тактильные таблички для людей с нарушением зрения с использованием рельефных знаков и символов, а также рельефно-точечного шрифта Брайля рядом с дверью со стороны ручки на высоте от 1,2 до 1,6м.	ТР
3.5.2.	Двери на эвакуационных путях	есть	19-20	39, 38, 36				
3.6.	Пути эвакуации (в т.ч. зоны безопасности)	есть	17-20	31-32, 35-38				
	ОБЩИЕ требования к зоне							

II. Заключение по зоне:

Наименование структурно-функциональной зоны	Состояние доступности <*> (к пункту 3.4 Акта обследования ОСИ)	Приложение		Рекомендации по адаптации (вид работы) <**> к пункту 4.1 Акта обследования ОСИ
		N на плане	N фото	
Пути движения внутри здания	ДЧ-В			ТР

<*> Указывается: ДП-В - доступно полностью всем; ДП-И (К, О, С, Г, У) - доступно полностью избирательно (указать категории инвалидов); ДЧ-В - доступно частично всем; ДЧ-И (К, О, С, Г, У) - доступно частично избирательно (указать категории инвалидов); ДУ - доступно условно, ВНД - недоступно.

<**> Указывается один из вариантов: не нуждается; ремонт (текущий, капитальный); индивидуальное решение с ТСР; технические решения невозможны - организация альтернативной формы обслуживания.

Комментарий к заключению: _____

		Приложение 4 к Акту обследования ОСИ к паспорту доступности ОСИ № ЛАП135-2 от 11.05.2021г.

I. Результаты обследования:

4. Зоны целевого назначения здания
(целевого посещения объекта)
Вариант I - зона обслуживания инвалидов
ГБОУ СО «ЛАП № 135 (Базовая школа РАН)», 443034, г. Самара, ул. Свободы, 150
(Наименование объекта, адрес)

N п/п	Наименование функционально-планировочного элемента	Наличие элемента			Выявленные нарушения и замечания		Работы по адаптации объектов	
		есть/ нет	N на плане	N фото	Содержание	Значимо для инвалида (категория)	Содержание	Виды работ
4.1.	Кабинетная форма обслуживания	есть	11,12,14, 15,16	42			Рекомендовано выделить кабинеты на первом этаже здания для посещения детьми-инвалидами и детьми с ОВЗ.	
4.2.	Зальная форма обслуживания	есть	13	45				
4.3.	Прилавочная форма обслуживания	нет						
4.4.	Форма обслуживания с перемещением по маршруту	нет						
4.5.	Кабина индивидуального обслуживания	нет						
	ОБЩИЕ требования к зоне							

II. Заключение по зоне:

Наименование структурно-функциональной зоны	Состояние доступности <*> (к пункту 3.4 Акта обследования ОСИ)	Приложение		Рекомендации по адаптации (вид работы) <**> к пункту 4.1 Акта обследования ОСИ
		N на плане	N фото	
Зоны целевого назначения здания	ДП-В			Организационные мероприятия

<*> Указывается: ДП-В - доступно полностью всем; ДП-И (К, О, С, Г, У) - доступно полностью избирательно (указать категории инвалидов); ДЧ-В - доступно частично всем; ДЧ-И (К, О, С, Г, У) - доступно частично избирательно (указать категории инвалидов); ДУ - доступно условно, ВНД - недоступно.

<**> Указывается один из вариантов: не нуждается; ремонт (текущий, капитальный); индивидуальное решение с ТСР; технические решения невозможны - организация альтернативной формы обслуживания.

Комментарий к заключению: _____

		Приложение 5 к Акту обследования ОСИ к паспорту доступности ОСИ № ЛАП135-2 от 11.05.2021г.

I. Результаты обследования:

5. Санитарно-гигиенических помещений

ГБОУ СО «ЛАП № 135 (Базовая школа РАН)», 443034, г. Самара, ул. Свободы, 150

(Наименование объекта, адрес)

N п/п	Наименование функционально-планировочного элемента	Наличие элемента			Выявленные нарушения и замечания		Работы по адаптации объектов	
		есть/ нет	N на плане	N фото	Содержание	Значимо для инвалида (категория)	Содержание	Виды работ
5.1.	Туалетная комната	есть	8	43-44, 46	Высота порога 0,06м.	К, О	Оборудовать туалет в соответствии с нормами. Предусмотреть: – сбоку от унитаза пространство шириной не менее 0,8м с одной стороны; – свободное пространство диаметром 1,4м. для разворота кресла-коляски; – устранение перепада высоты; – установку оборудования и поручней учитывая пропорционально размер устанавливаемого унитаза и раковины; – установку поручней круглого сечения диаметром не менее 0,03м; – около унитаза стационарный поручень разместить на стене (должен выступать на 0,15-0,2м. перед унитазом), второй откидной или поворотный (выступать на 0,1 м.); – установку поручней раковины (зазор между раковиной и поручнем, между поручнем и стеной – не менее 0,04 м); – установку кранов с рычажной рукояткой, либо автоматические или сенсорные бесконтактного типа.	ТР

							Применение кранов с раздельным управлением горячей и холодной водой не допускается; – установку крючков для одежды, полотенец, костылей на высоте соразмерно росту воспитанников, не менее 0,6м от боковой стены; – использование контрастных сочетаний цветов санитарный прибор-пол, стена; – установку системы тревожной сигнализации.	
5.2.	Душевая/ванная комната	нет						
5.3.	Бытовая комната (гардеробная)	нет						
	ОБЩИЕ требования к зоне							

II. Заключение по зоне:

Наименование структурно-функциональной зоны	Состояние доступности <*> (к пункту 3.4 Акта обследования ОСИ)	Приложение		Рекомендации по адаптации (вид работы) <**> к пункту 4.1 Акта обследования ОСИ
		N на плане	N фото	
Санитарно-гигиенические помещения	ДЧ-В			ТР

<*> Указывается: ДП-В - доступно полностью всем; ДП-И (К, О, С, Г, У) - доступно полностью избирательно (указать категории инвалидов); ДЧ-В - доступно частично всем; ДЧ-И (К, О, С, Г, У) - доступно частично избирательно (указать категории инвалидов); ДУ - доступно условно, ВНД - недоступно.

<**> Указывается один из вариантов: не нуждается; ремонт (текущий, капитальный); индивидуальное решение с ТСР; технические решения невозможны - организация альтернативной формы обслуживания.

Комментарий к заключению: _____

		Приложение 6 к Акту обследования ОСИ к паспорту доступности ОСИ № ЛАП135-2 от 11.05.2021г.

I. Результаты обследования:

6. Системы информации на объекте

ГБОУ СО «ЛАП № 135 (Базовая школа РАН)», 443034, г. Самара, ул. Свободы, 150

(Наименование объекта, адрес)

N п/п	Наименование функционально-планировочного элемента	Наличие элемента			Выявленные нарушения и замечания		Работы по адаптации объектов	
		есть/ нет	N на плане	N фото	Содержание	Значимо для инвалида (категория)	Содержание	Виды работ
6.1.	Визуальные средства	есть			Отсутствует доступная для МГН информация об объекте на входе на территорию	все	Рекомендовано оборудовать вход на территорию доступными для МГН элементами информации об объекте: адресом, названием, временем работы в форме, доступной для всех категорий МГН	ТР
6.2.	Акустические средства	нет						
6.3.	Тактильные средства	нет			Отсутствует тактильная и контрастная информация перед входом на территорию и перед внешней лестницей	С	Установить тактильно-контрастные указатели	ТР

					Отсутствие дублирования рельефными знаками информирующих табличек перед входами в помещения	С	Установить информирующие таблички для людей с нарушением зрения с использованием рельефных знаков и символов, а также рельефно-точечного шрифта Брайля рядом с дверью со стороны ручки на высоте от 1,2 до 1,6м	ТР
					Отсутствует доступная для МГН информация при входе на территорию	все	Рекомендовано оборудовать вход на территорию доступными для МГН элементами информации об объекте: адресом, названием, временем работы в форме, доступной для всех категорий МГН	ТР
	ОБЩИЕ требования к зоне							

II. Заключение по зоне:

Наименование структурно-функциональной зоны	Состояние доступности <*> (к пункту 3.4 Акта обследования ОСИ)	Приложение		Рекомендации по адаптации (вид работы) <**> к пункту 4.1 Акта обследования ОСИ
		N на плане	N фото	
Системы информации на объекте	ДЧ-В			ТР

<*> Указывается: ДП-В - доступно полностью всем; ДП-И (К, О, С, Г, У) - доступно полностью избирательно (указать категории инвалидов); ДЧ-В - доступно частично всем; ДЧ-И (К, О, С, Г, У) - доступно частично избирательно (указать категории инвалидов); ДУ - доступно условно, ВНД - недоступно.

<**> Указывается один из вариантов: не нуждается; ремонт (текущий, капитальный); индивидуальное решение с ТСР; технические решения невозможны - организация альтернативной формы обслуживания.

Комментарий к заключению: _____

		Приложение 7 к Акту обследования ОСИ к паспорту доступности ОСИ № ЛАП135-2 от 11.05.2021г.
		Схема движения от остановочных пунктов

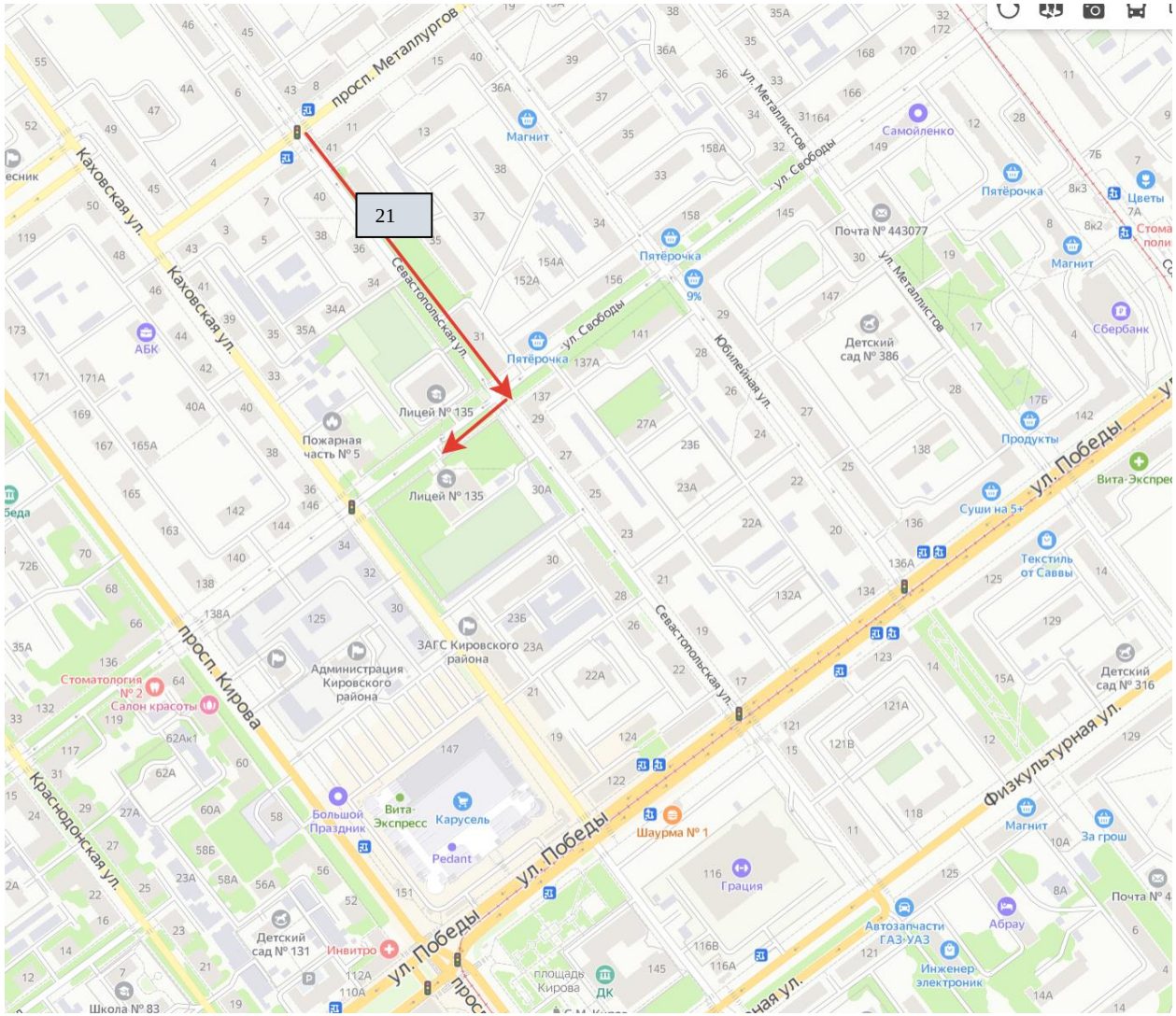

		Приложение 8 к Акту обследования ОСИ к паспорту доступности ОСИ № ЛАП135-2 от 11.05.2021г.
		План прилегающей территории

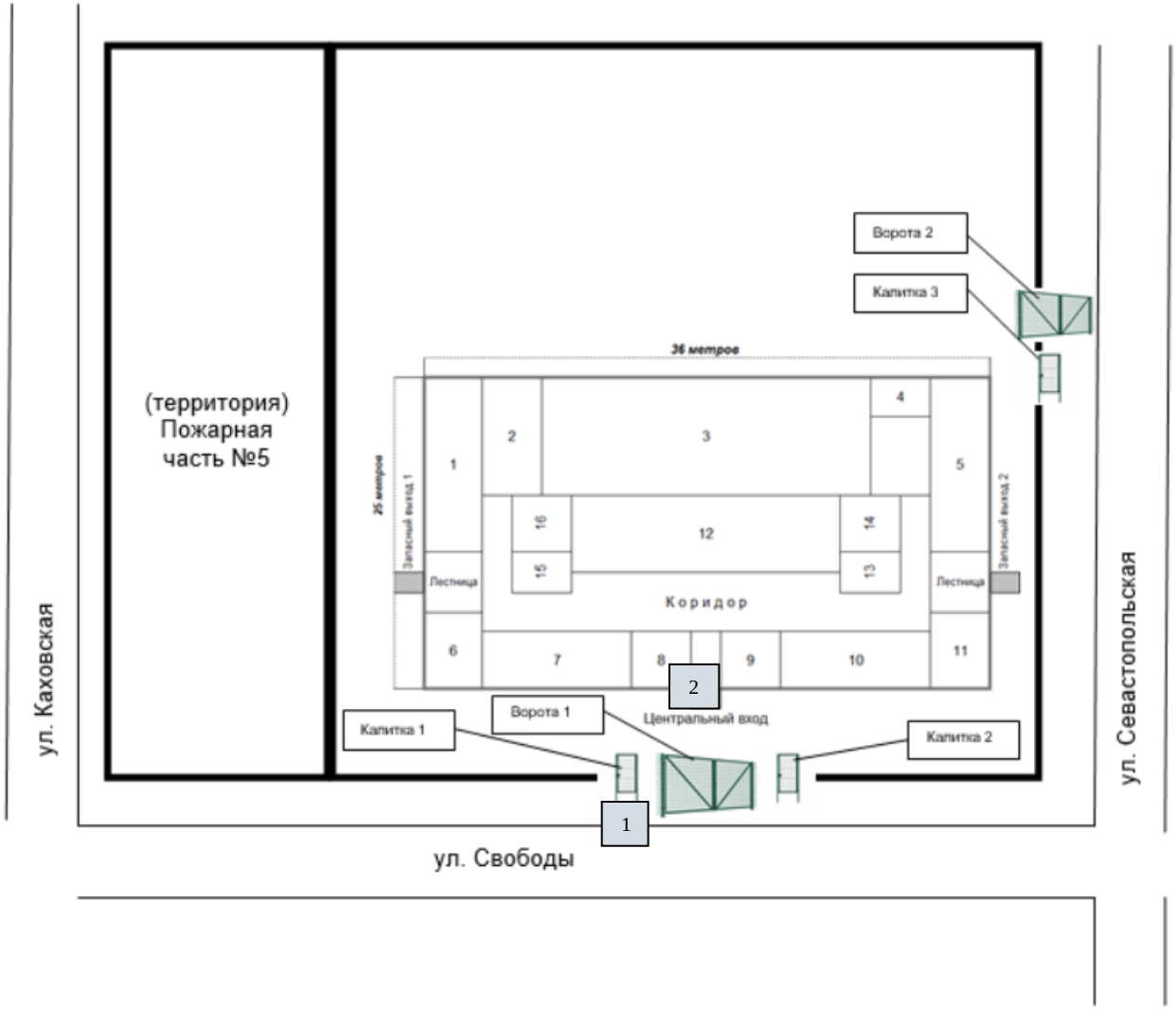

		Приложение 9 к Акту обследования ОСИ к паспорту доступности ОСИ № ЛАП135-2 от 11.05.2021г.
		План 1 этажа

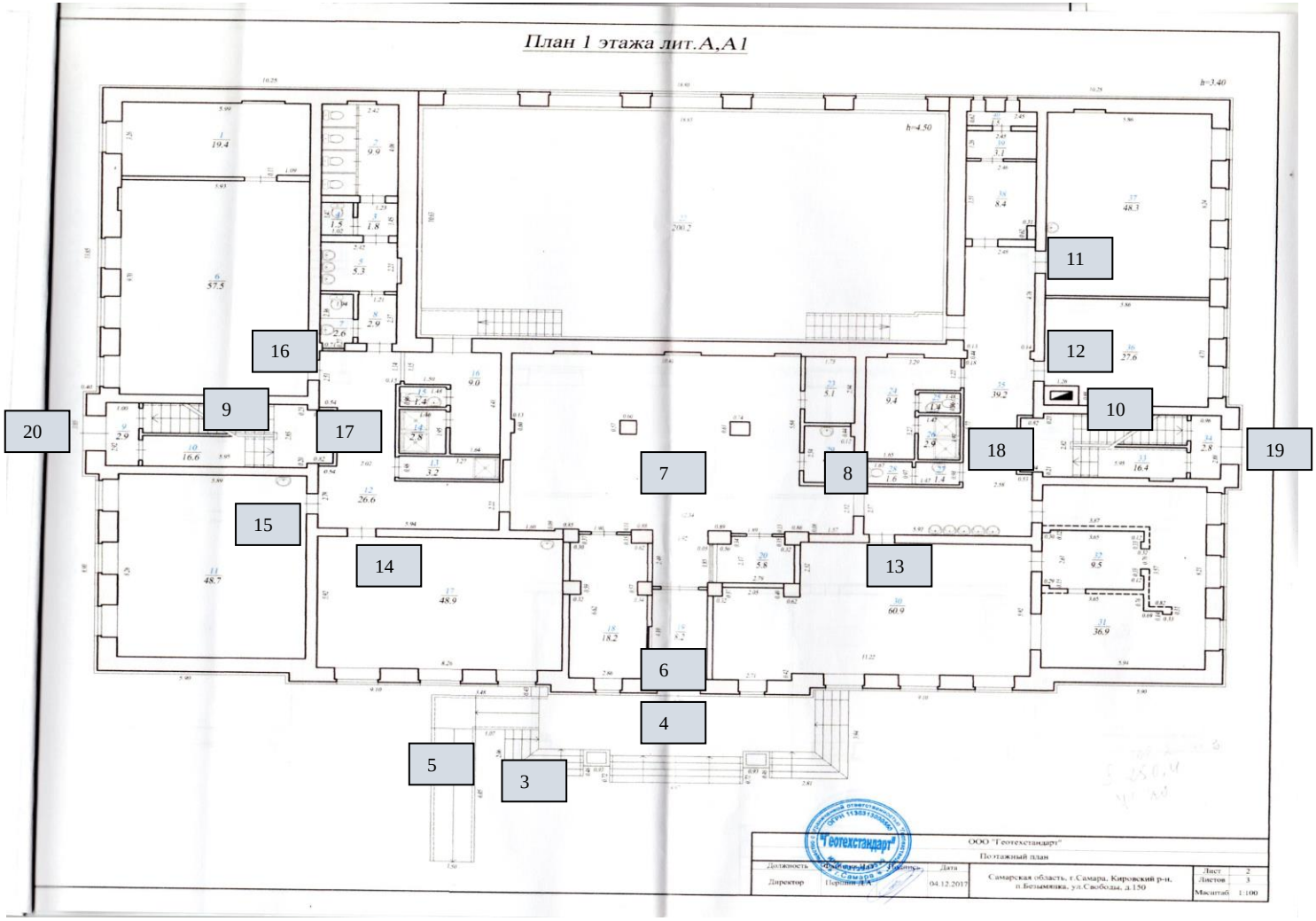

		Приложение 10 к Акту обследования ОСИ к паспорту доступности ОСИ № ЛАП135-2 от 11.05.2021г.
		Результаты фотофиксации

1		2	
3		4	

5		6	
7		8	
9		10	

11		12	
13		14	
15		16	

17		18	
19		20	
21		22	

23		24	
25		26	
27		28	

29		30	
31		32	
33		34	

35		36	
37		38	
39		40	

41		42	
43		44	
45		46	

Адресная программа (план)
адаптации объектов социальной инфраструктуры и обеспечения
доступности услуг для инвалидов и других маломобильных групп
населения на территории городского округа Самара на 2022 - 2030 год

N п/п	Наименование объекта и название организации, расположенной на объекте	Адрес объекта	N паспорта доступности объекта	Плановые работы		Ожидаемый результат (по состоянию доступности) <***>	Финансирование		Ответственный исполнитель, соисполнители	Дата текущего контроля
				Содержание работ <*>	Вид работ <**>		Объем, тыс. руб.	Источник		
1	2	3	4	5	6	7	8	9	10	11
1	ГБОУ СО «ЛАП № 135 (Базовая школа РАН)»	г. Самара, ул. Свободы, 150	№ЛАП135-2	Оборудование входа на территорию доступными для МГН элементами информации об объекте	ТР	ДЧ-В	5	Федеральный бюджет	Голованова Алла Анатольевна, заместитель директора по АХЧ	
2	ГБОУ СО «ЛАП № 135 (Базовая школа РАН)»	г. Самара, ул. Свободы, 150	№ЛАП135-2	Установка кнопки вызова персонала	ТР	ДЧ-В	2	Федеральный бюджет	Голованова Алла Анатольевна, заместитель директора по АХЧ	
3	ГБОУ СО «ЛАП № 135 (Базовая школа РАН)»	г. Самара, ул. Свободы, 150	№ЛАП135-2	Установить информирующие тактильные таблички для людей с нарушением зрения с использованием рельефных знаков и символов, а также рельефно-точечного шрифта Брайля	ТР	ДЧ-В	25	Федеральный бюджет	Голованова Алла Анатольевна, заместитель директора по АХЧ	
4	ГБОУ СО «ЛАП № 135 (Базовая школа	г. Самара, ул.	№ЛАП135-2	Нанесение на краевых ступенях	ТР	ДЧ-В	10	Федеральный бюджет	Голованова Алла Анатольевна, заместитель	

	РАН)»	Свободы, 150		противоскользящих, контрастных с поверхностью ступени полос, как правило, желтого цвета					директора по АХЧ	
5	ГБОУ СО «ЛАП № 135 (Базовая школа РАН)»	г. Самара, ул. Свободы, 150	№ЛАП135-2	Оборудование откидного пандуса	ТР	ДЧ-В	50	Федеральный бюджет	Голованова Алла Анатольевна, заместитель директора по АХЧ	
6	ГБОУ СО «ЛАП № 135 (Базовая школа РАН)»	г. Самара, ул. Свободы, 150	№ЛАП135-2	Оборудовать туалет в соответствии с нормами.	ТР	ДЧ-В	250	Федеральный бюджет	Голованова Алла Анатольевна, заместитель директора по АХЧ	

Примечание: Структура (разделы) адресной программы (плана) формируются аналогично структуре Реестра ОСИ.

<*> Указываются мероприятия в соответствии с управленческим решением - "Рекомендации по адаптации основных структурных элементов объекта" Паспорта ОСИ.

<**> Указывается вид работы в соответствии с классификатором: ТР - текущий ремонт; ПСД - подготовка проектно-сметной документации; Стр - строительство; КР - капитальный ремонт; Рек - реконструкция; Орг - организация альтернативной формы обслуживания и другие организационные мероприятия.

<***> Указывается: ДП-В - доступен полностью всем; ДП-И (К, О, С, Г, У) - доступен полностью избирательно (указать, каким категориям инвалидов); ДЧ-В - доступен частично всем; ДЧ-И (К, О, С, Г, У) - доступен частично избирательно (указать категории инвалидов); ДУ - доступно условно (ДУ-В или ДУ-И).

Итого в документе пронумеровано,
прошнуровано и скреплено печатью
39 листов
Директор [illegible] № 135
(Базовая [illegible])
Корягин С.Ю.